



**КОМИТЕТ ИМУЩЕСТВЕННЫХ ОТНОШЕНИЙ
АДМИНИСТРАЦИИ ПЕРМСКОГО МУНИЦИПАЛЬНОГО ОКРУГА**

РЕШЕНИЕ

о размещении объектов № 193

Пермский край
Пермский муниципальный округ

30.01.2025

Комитет имущественных отношений администрации Пермского муниципального округа разрешает Акционерному обществу «Газпром газораспределение Пермь» (ИНН 5902183841, ОГРН 1025900512670, почтовый адрес: 614000, г. Пермь, ул. Петропавловская, 43)

размещение объекта «Газопровод давлением до 1,2 Мпа, для размещения которого не требуется разрешения на строительство»

на землях государственная собственность на которые не разграничена

на срок 1 год

Местоположение: расположенных рядом с домом по адресу: Пермский край, Пермский муниципальный округ, п. Ферма, ул. Некрасова, 30

Приложение: схема предполагаемых к использованию земель или части земельного участка.

Особые условия использования:

- 1) При размещении газопровода учесть параметры ширины проезда улично-дорожной сети, во избежание сужения полосы отвода дороги.
- 2) При условии получения разрешения на производство земляных работ.

Заместитель председателя комитета


(подпись, печать)  М.В. Королева

Схема предполагаемых к использованию земель или части земельного участка

Объект: Газопровод давлением до 1,2 Мпа включительно, для размещения которого не требуется разрешения на строительство

Местоположение: расположенных рядом с домом по адресу: Пермский край, Пермский муниципальный округ, п. Ферма, ул. Некрасова, 30

Площадь земель или части земельного участка, кв.м.: 308

Категория земель: земли населенных пунктов








Вид разрешенного использования: -

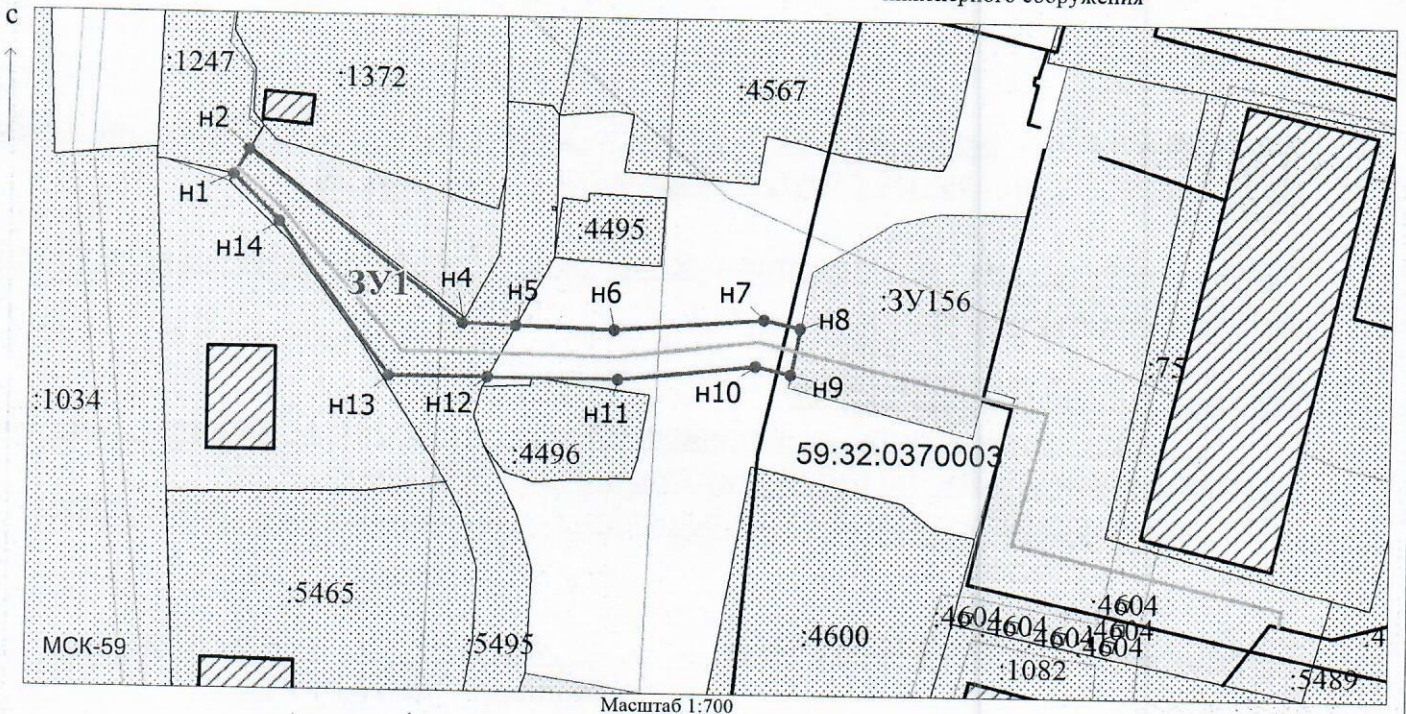
Каталог координат, м

№ точки границы	X	Y
n1	505317.82	2235247.63
n2	505320.28	2235249.06
n3	505320.25	2235249.10
n4	505303.89	2235269.77
n5	505303.71	2235274.89
n6	505303.39	2235284.38
n7	505304.54	2235298.85
n8	505303.75	2235302.32
n9	505299.22	2235301.42
n10	505300.02	2235298.07
n11	505298.60	2235284.76
n12	505298.64	2235272.19
n13	505298.63	2235262.75
n14	505313.44	2235252.07

Описание границ смежных землепользователей:
 От точки n1 до точки n2 - земельный участок с кадастровым номером 59:32:0370003:1247
 От точки n2 до точки n3 - земли общего пользования
 От точки n3 до точки n5 - земельный участок с кадастровым номером 59:32:0370003:5495
 От точки n5 до точки n8 - земли общего пользования
 От точки n8 до точки n9 - земельный участок с кадастровым номером 59:32:0370003:3У156
 От точки n9 до точки n12 - земли общего пользования
 От точки n12 до точки n1 - земельный участок с кадастровым номером 59:32:0370003:5495

Условные обозначения:

- | | | | |
|--|---|---|--|
|  | - предполагаемый участок земель, на которых планируется размещение объекта |  | - зоны с особыми условиями использования территории, сведения о которых внесены в ЕГРН |
|  | :1247 - границы и номер земельного участка, сведения о которых внесены в ЕГРН | :3У1 | - обозначение запрашиваемого земельного участка |
|  | - границы объекта капитального строит-ва, сведения о котором внесены в ЕГРН | • n1 | - характерная точка границ земель или части земельного участка |
|  | - граница кадастрового квартала | 59:32:0370003 | - номер кадастрового квартала |
|  | - образуемые земельные участки по проекту межевания |  | - проектное местоположение инженерного сооружения |



Масштаб 1:700

Заявитель: Киямова Д.Х. / Киямова Д.Х.
 (подпись, расшифровка подписи)

МП
 (для юридических лиц
 и индивидуальных предпринимателей)